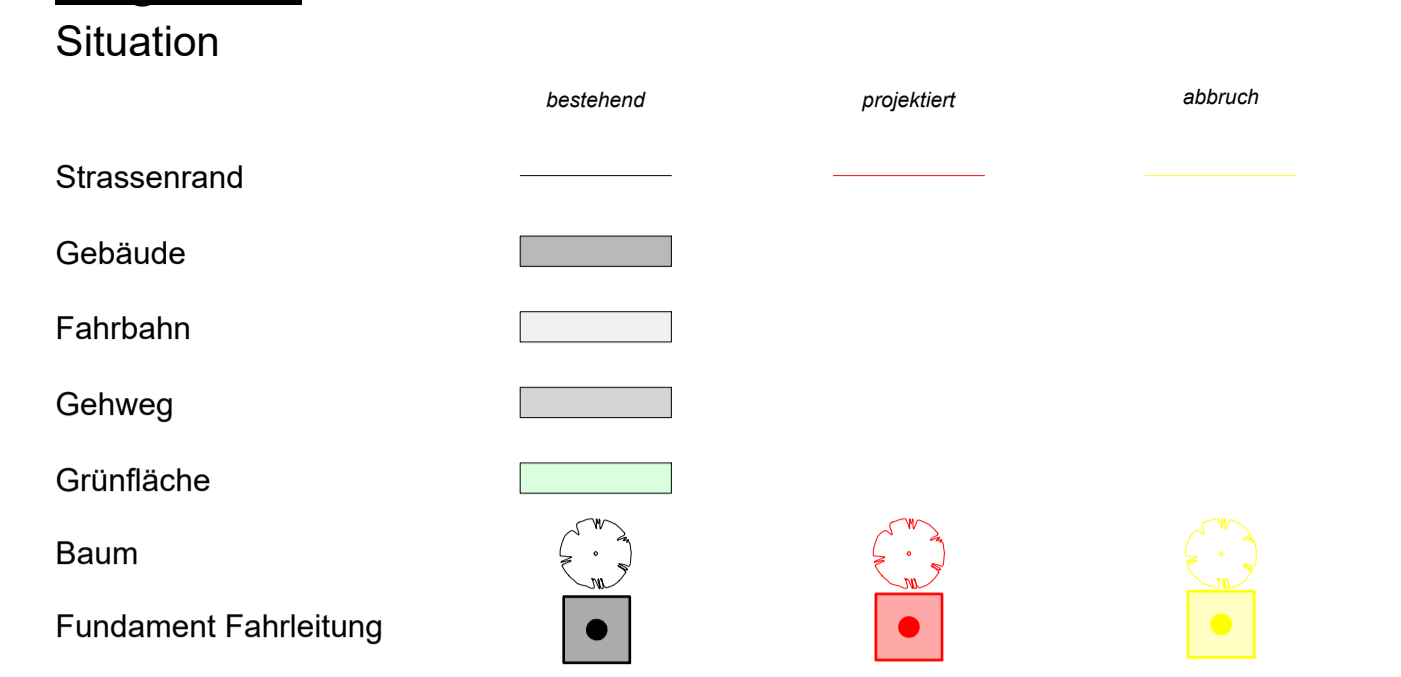
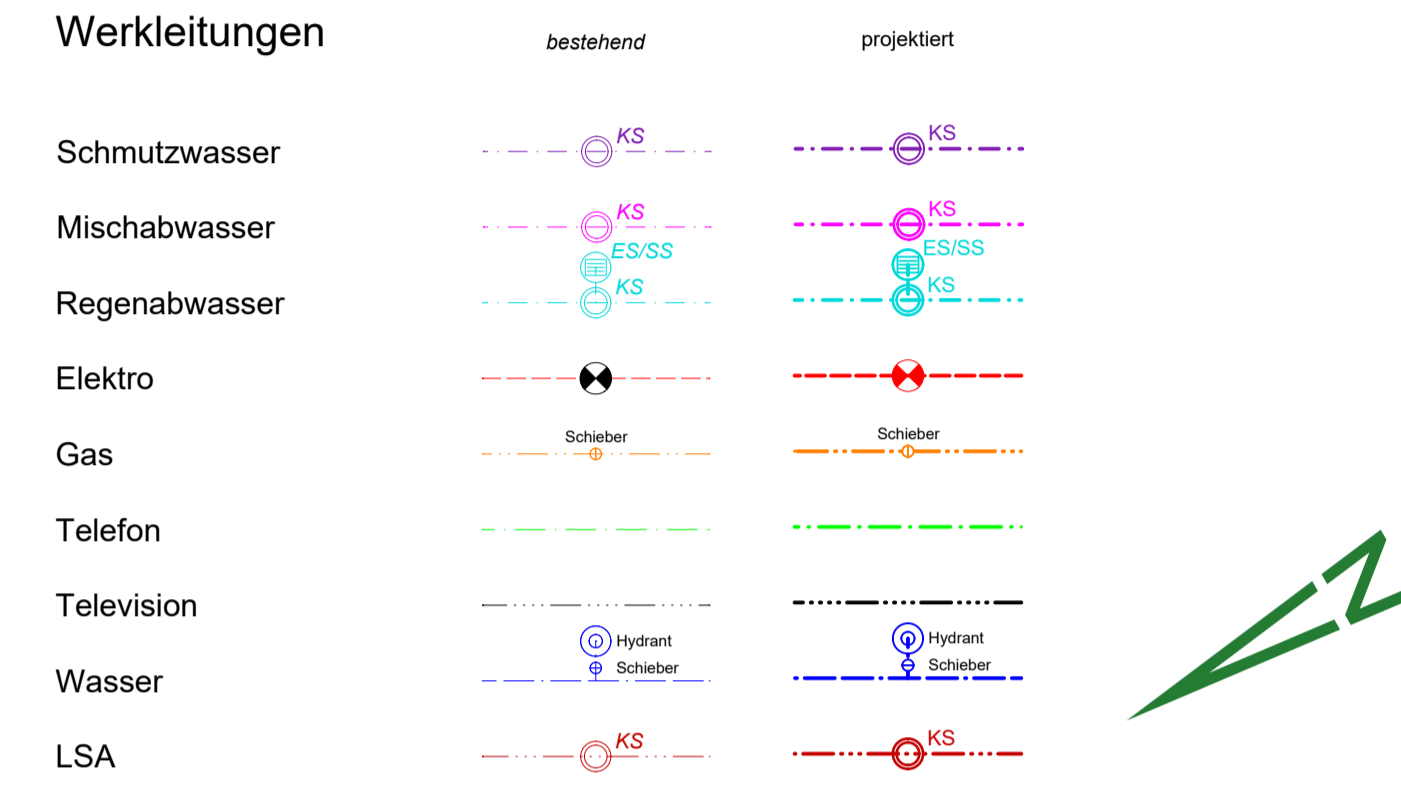


Legende



Legende

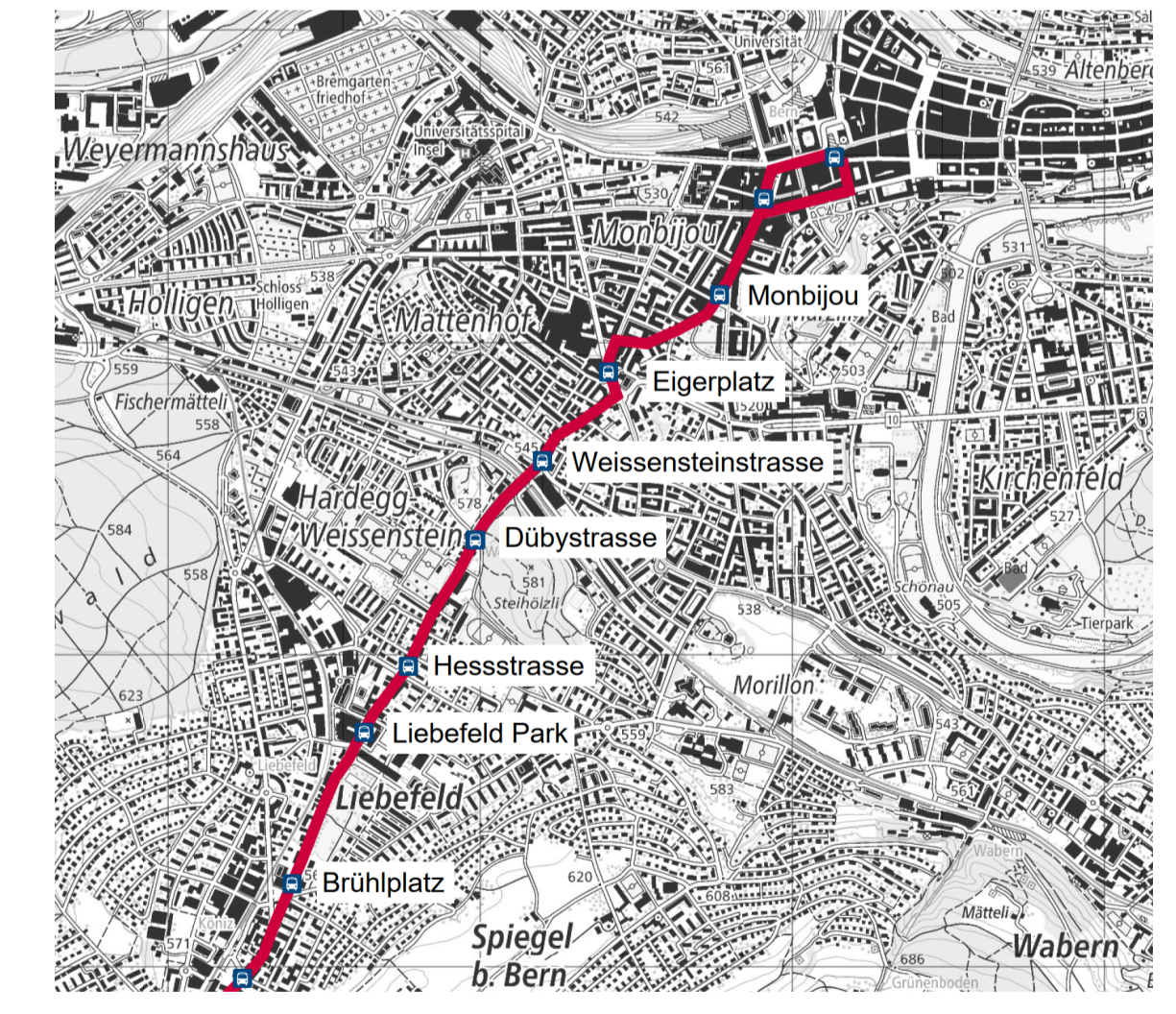


Die bestehenden Werkleitungen sind von den Katasterplänen des Eigentümers übernommen worden. Die genaue Lage ist durch Sondagen zu ermitteln oder vom Eigentümer abstecken zu lassen. Es dürfen keine Masse herausgemessen, und zum Anzeichnen oder Abstecken von Leitungen verwendet werden. Die Lage der Leitungen sind nur orientierend. Die Verantwortung der Sondagen, sowie das Abstecken der Leitungen gehen zu Lasten des Bauherren-Unternehmers.

Grundlage Koordinaten nach Landesvermessung LV95



Linie 10 Bern - Köniz
Doppelgelenktrrolleybus mit teilweiser Fahrleitung



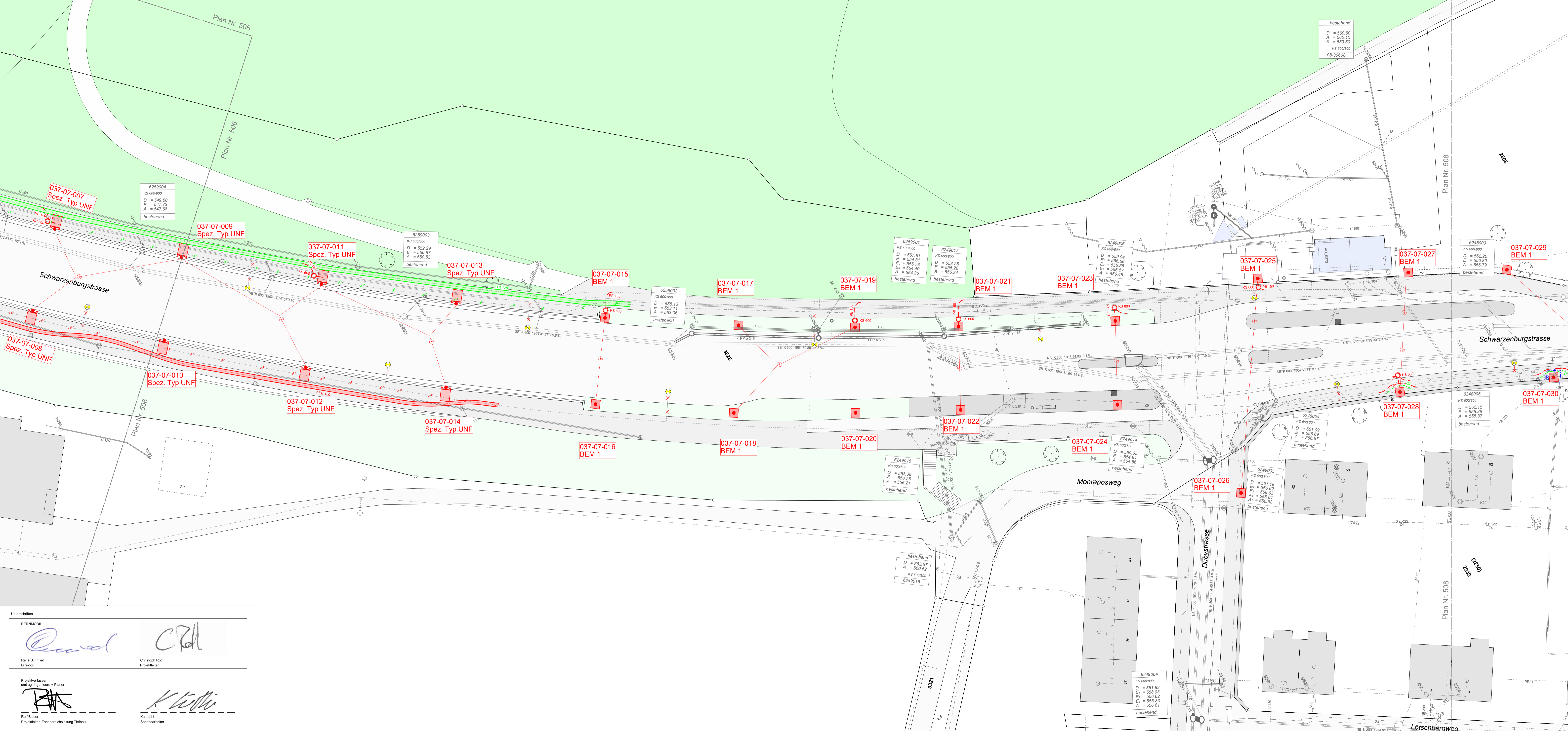
Plangenehmigungsverfahren 507

Projektverfasser: **sml**

Situation Werkleitungen Teil 7
Bereich Unterführung Weissenstein - Dübystrasse

507_L10_33_Sit WL Teil 7

Erstellt	Kirzel	Datum	Format:
Geprüft	LU	30.11.2022	Index: 0
Freigegeben	BA	30.11.2022	Massstab: 1:200



Unterschriften

 René Schmid Direktor	 Christoph Roth Projektleiter
 Rolf Blaser Projektleiter, Fachbereitsstellung Tiefbau	 Kai Lüthi Sachbearbeiter