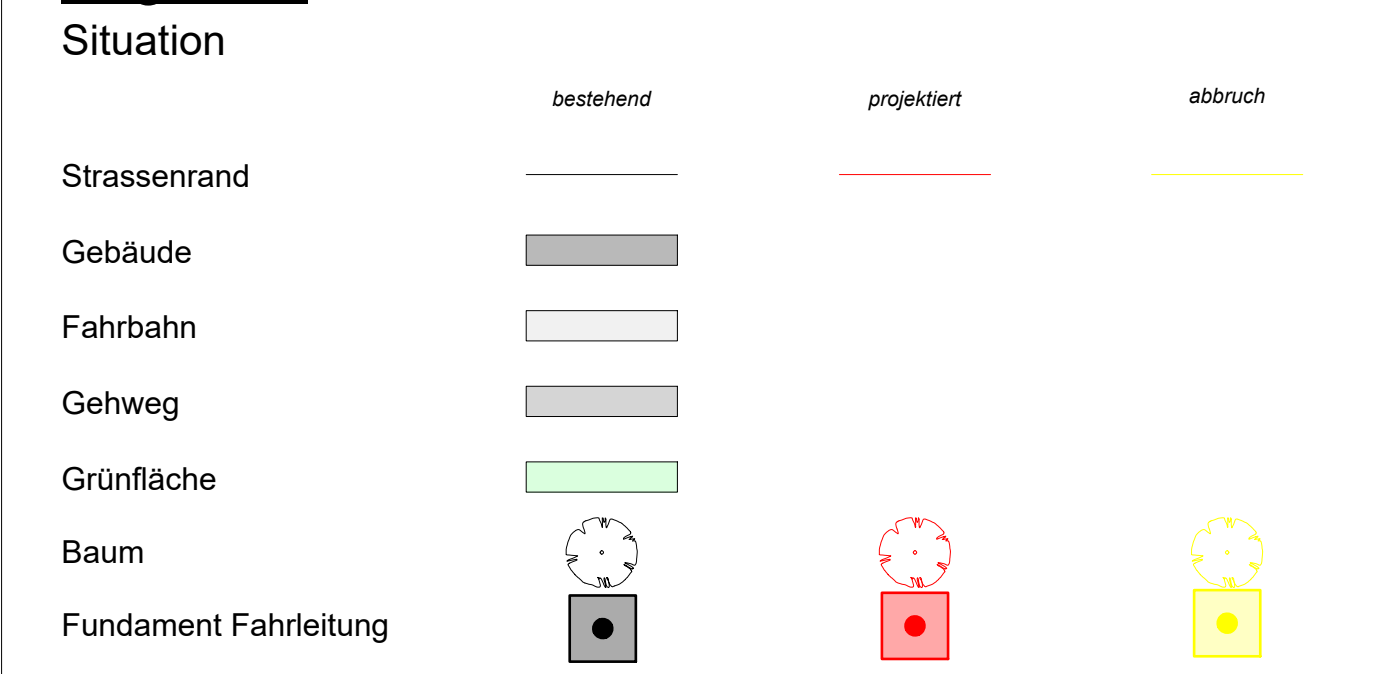
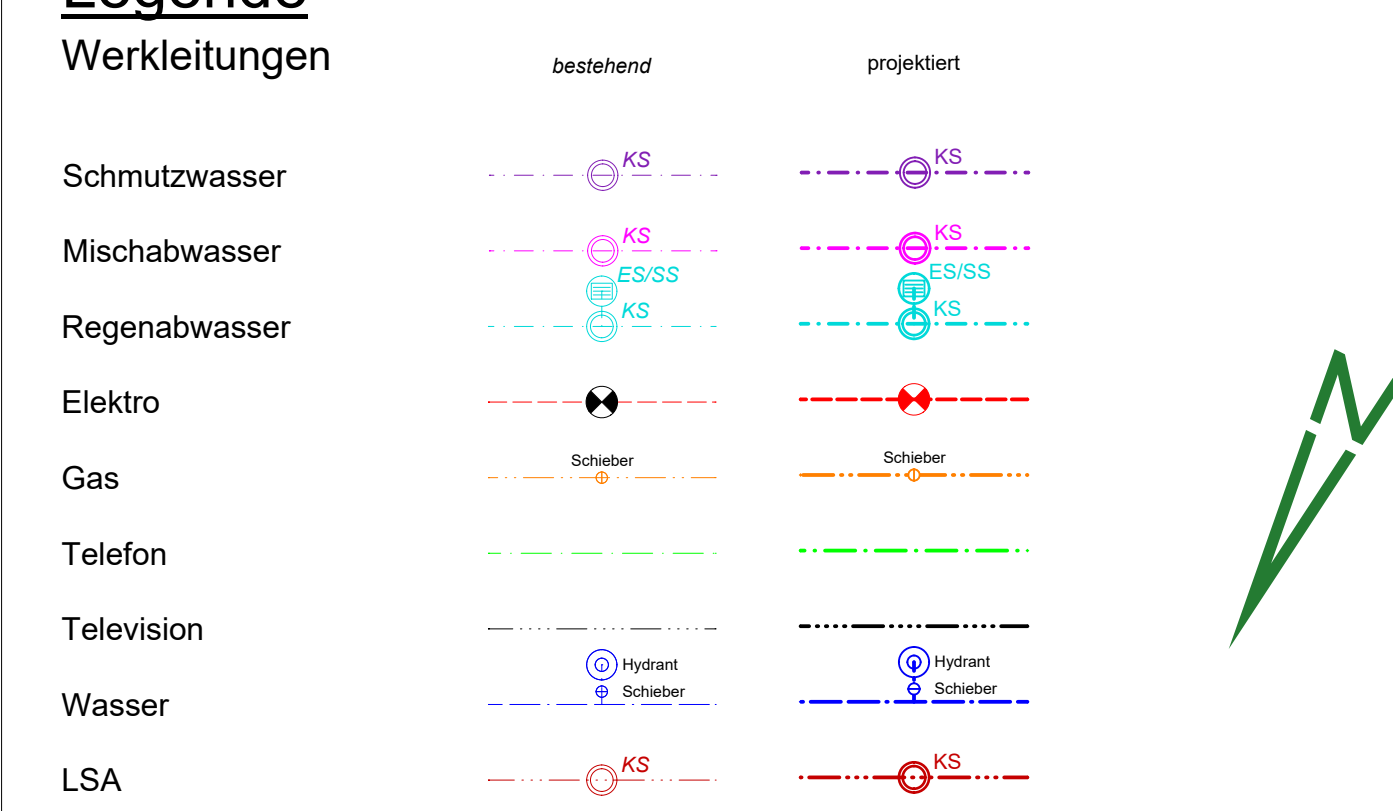


### Legende



### Legende

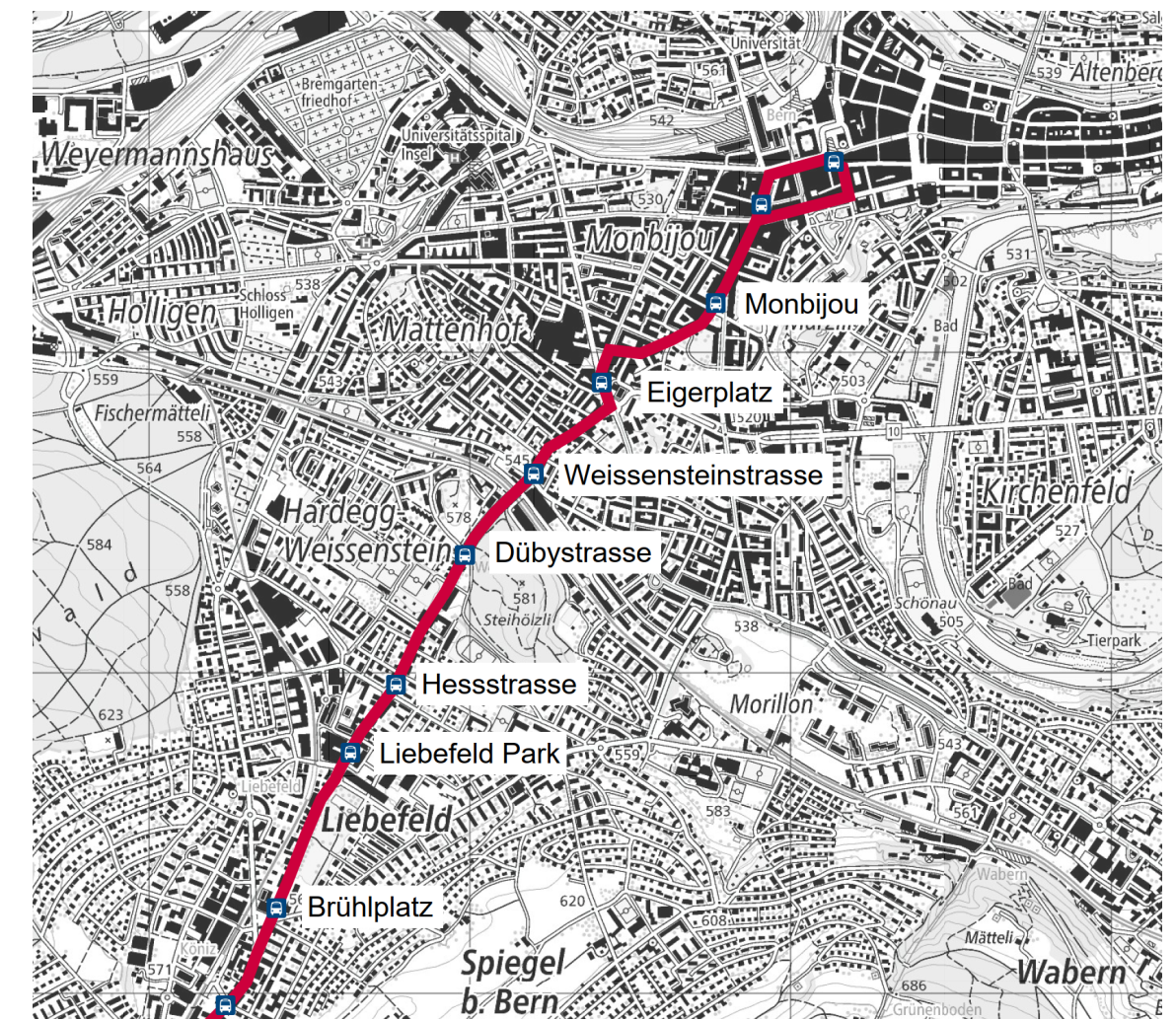


Die bestehenden Werkleitungen sind von den Katasterplänen des Eigentümers übernommen worden. Die genaue Lage ist durch Sondagen zu ermitteln oder vom Eigentümer abstecken zu lassen. Es dürfen keine Masse herausgemessen, und zum Anzeichnen oder Abstecken von Leitungen verwendet werden. Die Lage der Leitungen sind nur orientierend. Die Verantwortung der Sondagen, sowie das Abstecken der Leitungen gehen zu Lasten des Baugruben-Unternehmers.

Grundlage Koordinaten nach Landesvermessung LV95



**Linie 10 Bern - Köniz**  
Doppelgelenktrolleybus mit teilweiser Fahrleitung



Plangenehmigungsverfahren 503

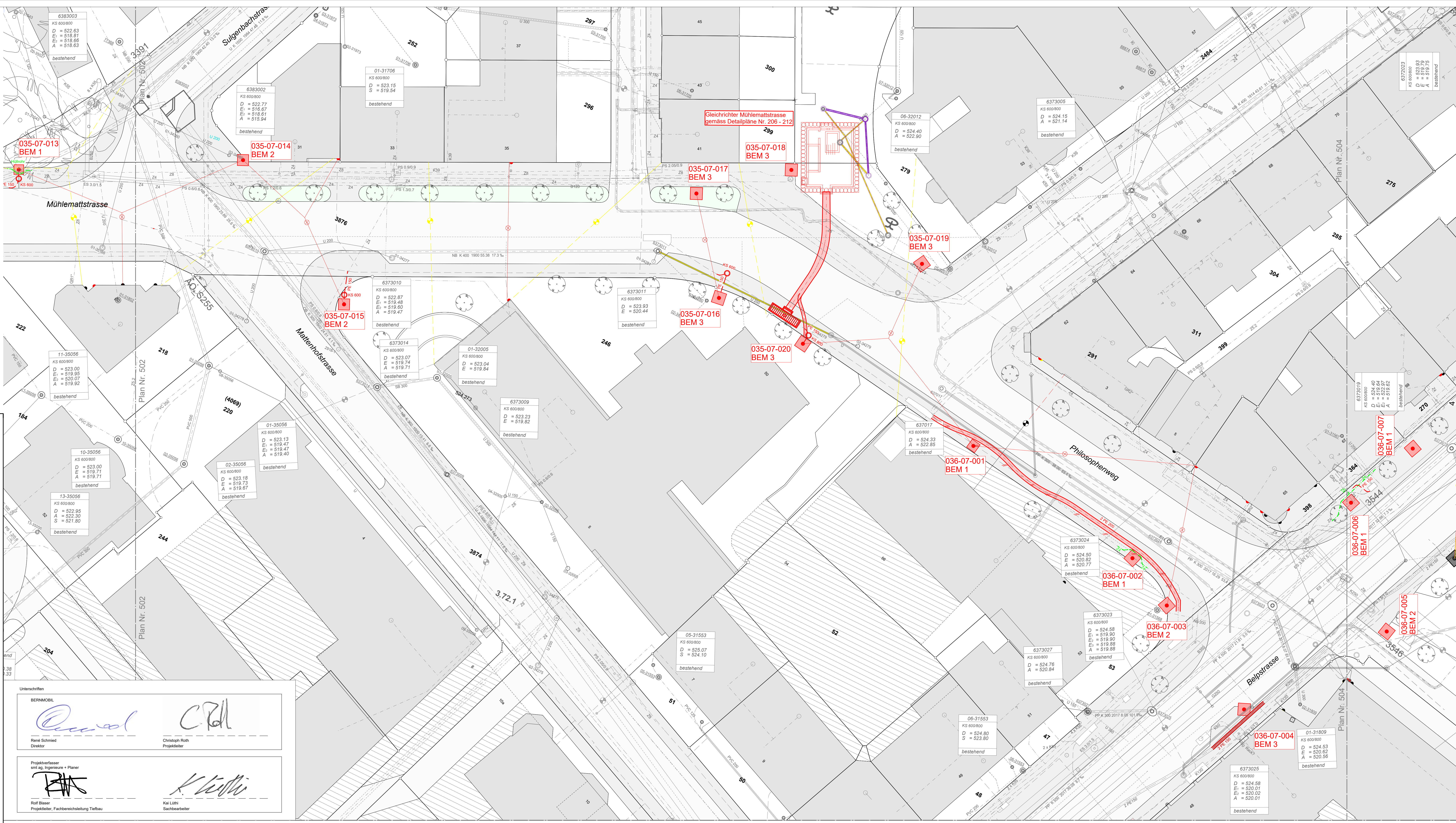
**Projektverfasser:**

**smt**  
Stauffenstrasse 4  
3000 Bern  
Tel +41 31 337 59 59  
Fax +41 31 337 59 58

**Situation Werkleitungen Teil 3**  
Bereich Monbijoupark - Belpstrasse

**503\_L10\_33\_Sit WL Teil 3**

Erstellt	Kürzel	Datum	Format
	CR	30.11.2022	60 x 124
Geprüft	LU	30.11.2022	Index: 0
Freigegeben	BA	30.11.2022	Massstab: 1:200



**Unterschriften**

**BERNMOBIL**

*René Schried*  
René Schried  
Direktor

*Christoph Roth*  
Christoph Roth  
Projektleiter

*Rolf Blaser*  
Rolf Blaser  
Projektleiter, Fachbereichsleitung Tiefbau

*Kai Lüthi*  
Kai Lüthi  
Sachbearbeiter