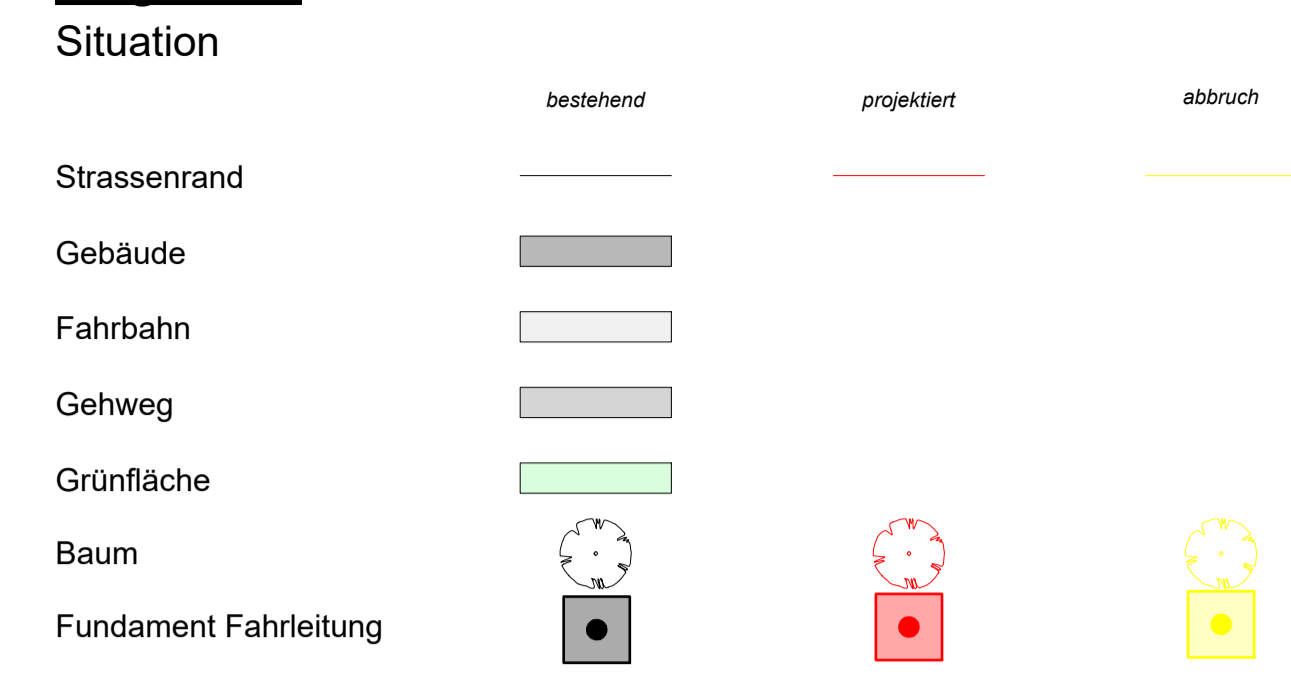
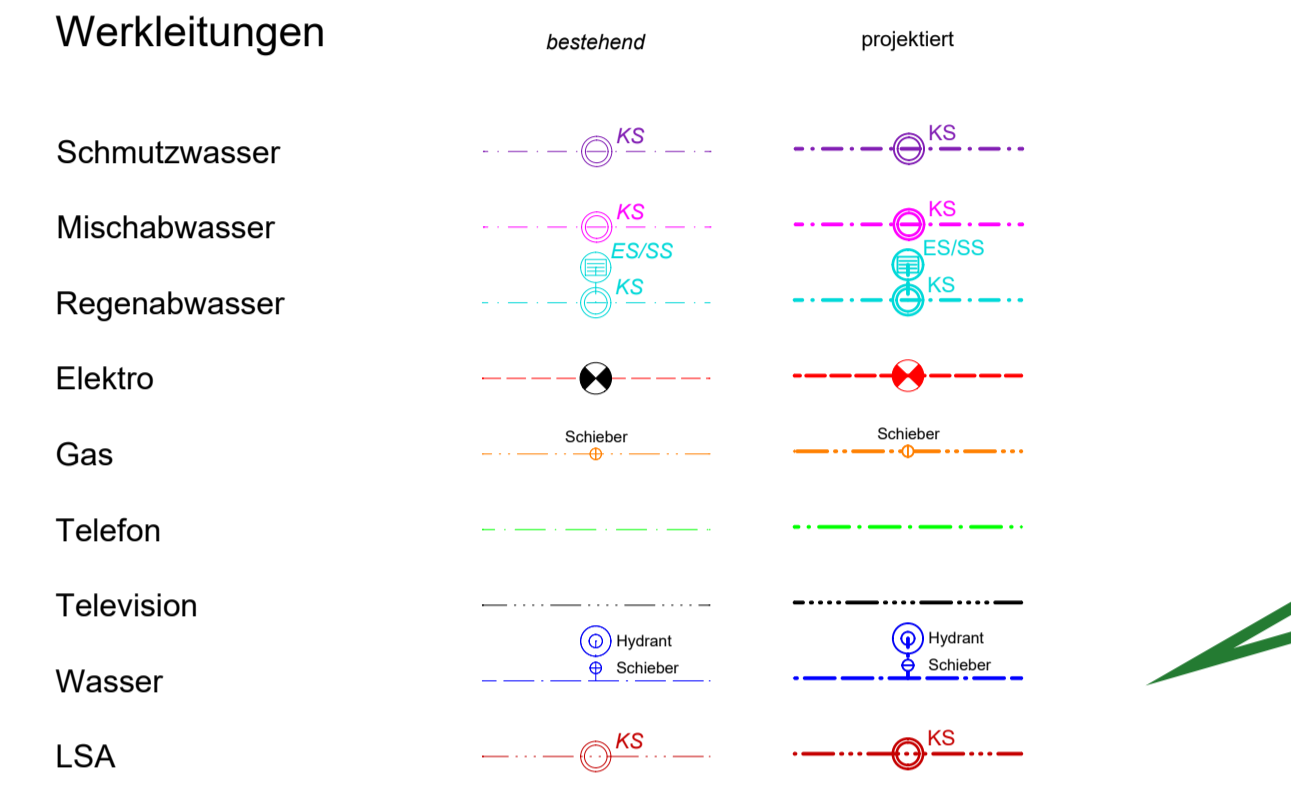


Legende

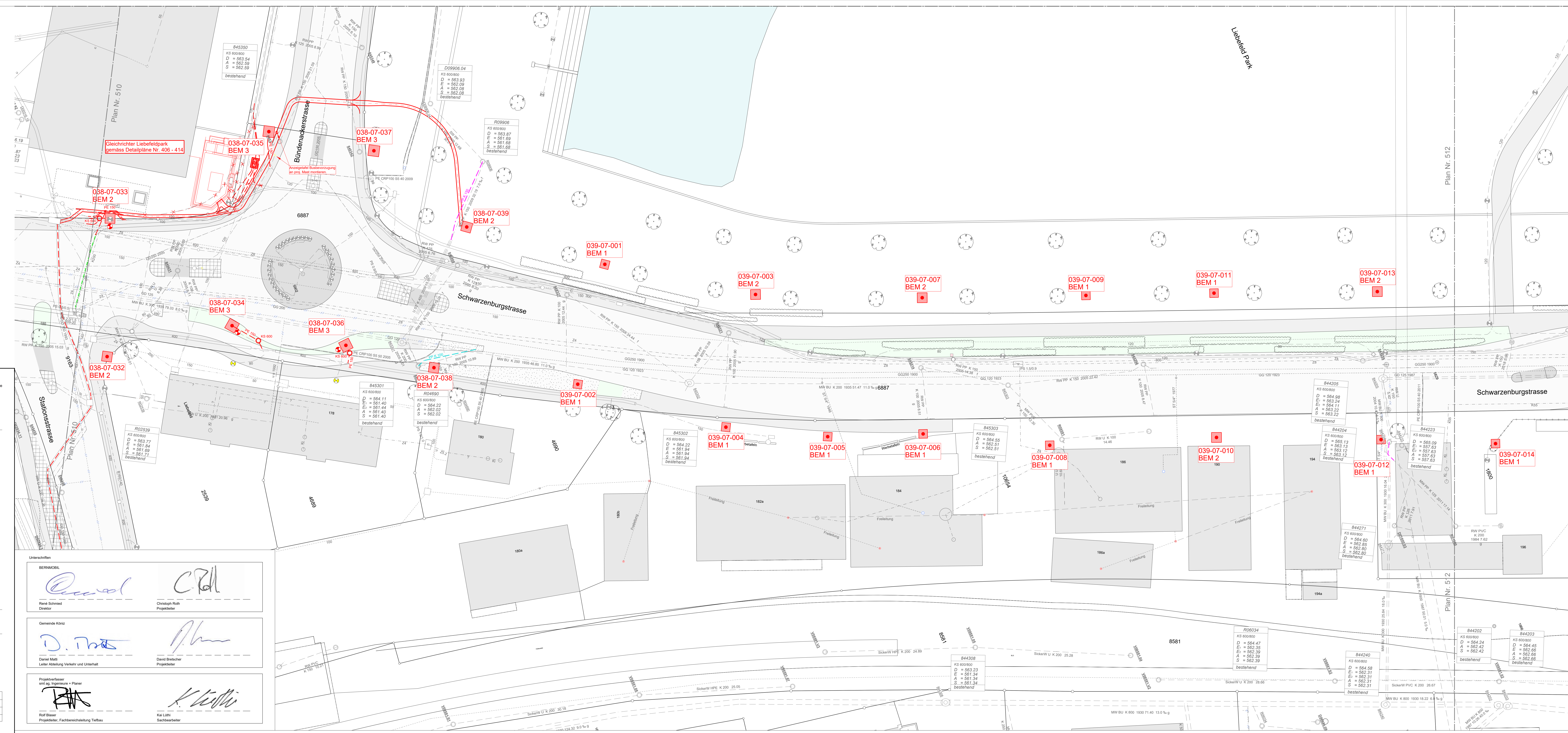


Legende



Die bestehenden Werkleitungen sind von den Katasterplänen des Eigentümers übernommen worden. Die genaue Lage ist durch Sondagen zu ermitteln oder vom Eigentümer abstecken zu lassen. Es dürfen keine Masse herausgemessen, und zum Anzeichnen oder Abstecken von Leitungen verwendet werden. Die Lage der Leitungen sind nur orientierend. Die Verantwortung der Sondagen, sowie das Abstecken der Leitungen gehen zu Lasten des Baugruben-Unternehmers.

Grundlage Koordinaten nach Landesvermessung LV95

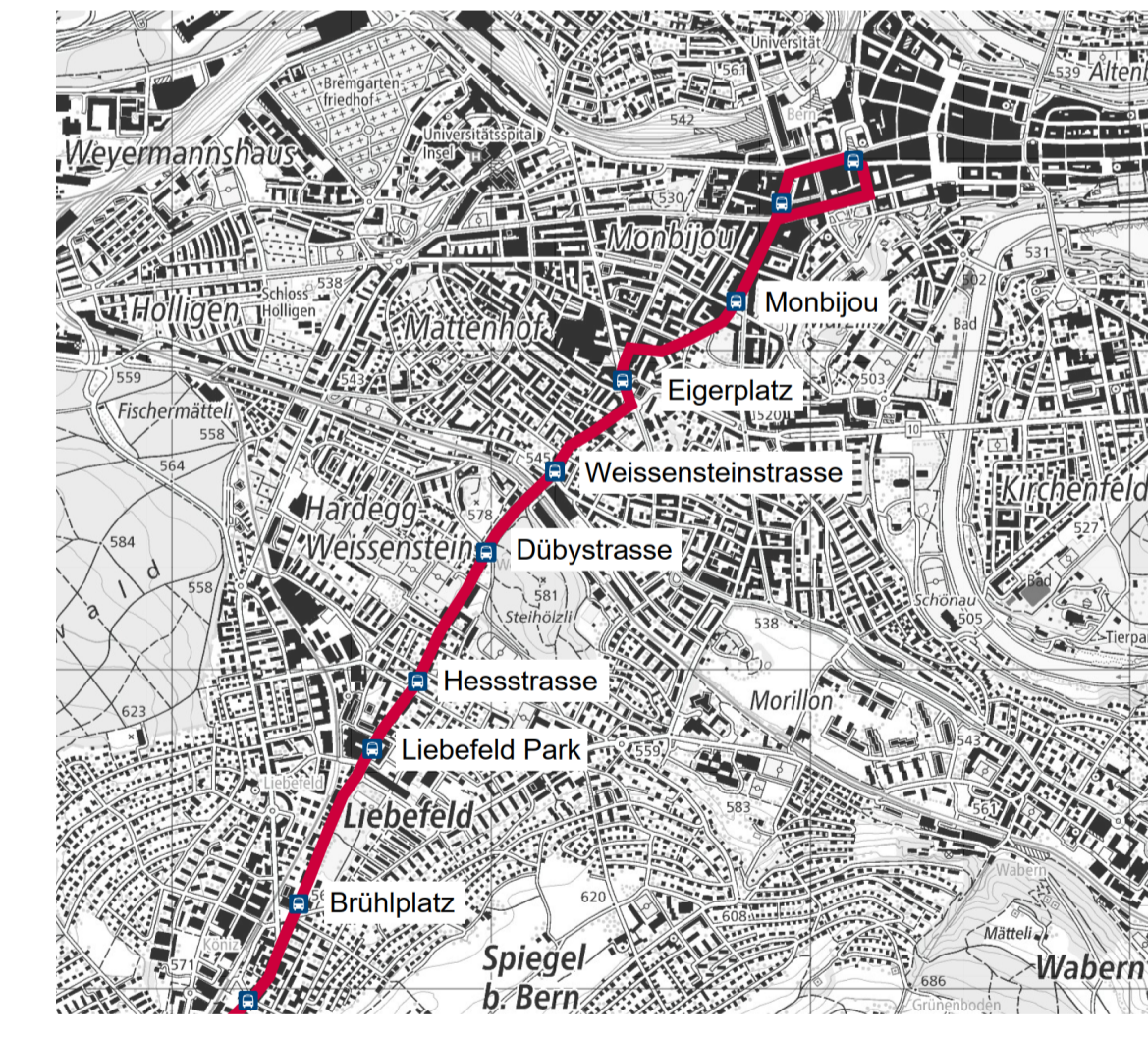


BERNMOBIL

ZUSAMMEN UNTERWEGS

Linie 10 Bern - Köniz

Doppelgelenktrrolleybus mit teilweiser Fahrleitung



Unterschriften

BERNMOBIL
Rene Schmid, Direktor
Christoph Ruth, Projektleiter

Gemeinde Köniz
Daniel Matt, Leiter Abteilung Verkehr und Unterhalt
David Bretscher, Projektleiter

Projektverfasser
René Sag, Ingenieure + Planer
Rolf Blaser, Projektleiter, Fachbereichsleitung Tiefbau
K. Kettli, Sachbearbeiter

Plangenehmigungsverfahren

511

Projektverfasser:
sml
Stauffstrasse 4
3000 Bern
Tel. +41 31 387 89 39
Fax +41 31 387 89 38

Situation Werkleitungen Teil 11
Bereich Kreisell Liebefeld - Liebefeld Park

511_WL10_33_Sit WL Teil 11

Erstellt	Kirzel	Datum	Format:
Geprüft	LU	30.11.2022	Index: 0
Freigegeben	BA	30.11.2022	Maassstab: 1:200